

## Calendrier animations 2023/2024

16 décembre : Ouverture du domaine  
23 décembre : Noël Lapon  
28 décembre : Balade Nocturne Raquettes -B\*  
4 janvier : Balade Nocturne Raquettes - C\*  
7 janvier : Tovachette 2ème édition  
11 janvier : Balade Nocturne Raquettes - C\*  
20 janvier : Les Hivernales de Savoie Nordic  
25 janvier : Balade Nocturne Raquettes - B\*  
8 février : Balade Nocturne Raquettes - B\*  
13 février : Carnaval sur les Pistes  
15 février : Balade Nocturne Raquettes - C\*  
18 février : Ski & Run !  
22 février : Balade Nocturne Raquettes - B\*  
29 février : Balade Nocturne Raquettes - C\*  
7 mars : Balade Nocturne Raquettes - B\*  
17 mars : Fermeture du domaine

Balades nocturnes avec repas ou grillades sur réservation au foyers d'accueil.

B\* = Départ Bonvillard

C\* = Départ Col du Chaussy



Détails sur le site [www.grandcoin.fr](http://www.grandcoin.fr)






### Restauration

Auberge du Chaussy - Montpascal - 04 79 05 36 86  
Hôtel Beauséjour - Montaimont - 04 79 56 39 94  
Ô P'tits Lacets - Montvernier - 04 79 64 31 51

Tous les dimanches, club de biathlon  
Les Petits Fondeurs du Grand Coin



## Activités nordiques dans un cadre préservé


-  12 pistes / 70 km de ski de fond tous niveaux  
> 3 vertes, 4 bleues, 2 rouges, 1 noire, 1 itinéraire multi-activité.
-  Un espace raquettes 60 km avec 10 itinéraires balisés.
-  Une piste de luge.
-  2 foyers d'accueil et ses services dont la location, des lieux de restauration.
-  Kota Grill pour un moment de convivialité au cœur de la forêt.



### Infos, forfaits et location de matériel (ski de fond, raquettes et luges)

2 foyers d'accueil :

 Col du Chaussy - Montpascal  
1533 m - 04 79 64 41 40

 Bonvillard - Montaimont  
1355 m - 04 79 59 47 93

Horaires d'ouverture : 10h - 17h  
(sous réserve des conditions météo et enneigement)

Ouverture, actualité et webcam sur

[www.grandcoin.fr](http://www.grandcoin.fr)



Au cœur de la Maurienne,  
à 30 min de St Jean de Mgne  
ou 20 min de La Chambre



## Informations pratiques

**Foyer de BONVILLARD** Tél. : +33 (0)4 79 80 47 93

- Accueil / Vente de forfaits
- Télélièges
- Location de matériel : skis classiques ou skating, chaussures, raquettes, luges
- Pisteux secouriste
- Boissons
- Restauration - Village de Montarmet

**Foyer du CHAUSSEY** Tél. : +33 (0)4 79 64 41 40

- Accueil / Vente de forfaits
- Télélièges - accessibles PMR
- Location de matériel : skis classiques ou skating, chaussures, raquettes, luges
- Pisteux secouriste
- Restauration - Col du Chaussy

### En cas d'accident

Contactez le personnel des foyers de ski de fond

- Foyer du CHAUSSEY Tél. : +33 (0)4 79 64 41 40
- Foyer de BONVILLARD Tél. : +33 (0)4 79 80 47 93
- ou le 112



60 km de piste de raquettes

Topo disponible aux :

- Foyers d'accueil
- Offices de Tourisme Montagnicimes (St Jean de Mne) et Saint François Longchamp



Piste de Luge au Col du Chaussy



Kota à mi chemin entre Bonvillard et le Col du Chaussy. Accès libre. Apportez du bois et vos grillades !



## Itinéraires ski de fond

### Départ du Col du Chaussy

Boucle d'initiation	0,4 km	0 m	Boucle
Libertour	1,5 km	18 m	Boucle
Tovachet	2,5 km	40 m	Boucle
Le Replat	4,7 km	86 m	Boucle
Bergoin	7 km	160 m	Boucle
Le Grand Tour	10 km	375 m	Boucle
Liaison Bonvillard	3,8 km	10 m	Aller
Le Chalet du Moléze	2 km	90 m	Aller / Retour

### Départ de Bonvillard

Les Rieux	3,7 km	70 m	Aller / Retour
Les Mottes	6 km	135 m	Boucle
La Colonne	9,2 km	150 m	Aller / Retour
Le Grand Tour	12 km	425 m	Boucle
Liaison Col du Chaussy	3,5 km	200 m	Aller

**ATTENTION, Tétrins Lyre en hibernation...**  
 Cette espèce vulnérable s'enfouit dans la neige pendant une partie de l'hiver et ne sort que pour se nourrir. Il peut être particulièrement dérangé et affaibli par le passage de randonneurs et de skieurs.  
 Pour limiter son dérangement, merci de ne pas sortir des itinéraires balisés et de rester discret.

- Itinéraire facile
- Itinéraire moyen
- Itinéraire difficile
- Itinéraire très difficile
- Itinéraire raquette
- départ
- vers onique
- double sens
- Point d'entrées / Accueil
- parking
- école de ski français
- poste de secours
- Calous
- locaux de matériel
- restauration
- café
- toilettes
- piste de luge
- buvette
- point d'eau
- chapelle
- croix
- webcam

